LEGENDA: PLATNÁ I PRO VÝKRESY 2.812 A 2.813

——	Kabelová trasa
— — z — —	Kabelová trasa společná se SZ
	Prvky NOVĚ navrhovaného zabezpečovacího zařízení
	Polohopis
V00x00F	Výkop 00cm široký/00cm hluboký s kabelovým ložem a výstražnou fólií
V00x00 XZ1	Výkop 00cm široký/00cm hluboký s X žlaby 10x10cm
V00x00 XZ2	Výkop 00cm široký/00cm hluboký s X žlaby 20x12cm
PO	Protlak (od paty kolejnice min. 250cm, pod niveletou silniční komunikace min. 120cm), 0x kusů chrániček průměru 110mm
KO	Překop (pod niveletou silniční komunikace min. 120cm), 0x kusů chrániček průměru 110mm
MK	Vedení po mostní konstrukci
VT	Přechod vodního toku
000 0m	0m délka úseku výkopu 000 číslo kabelu

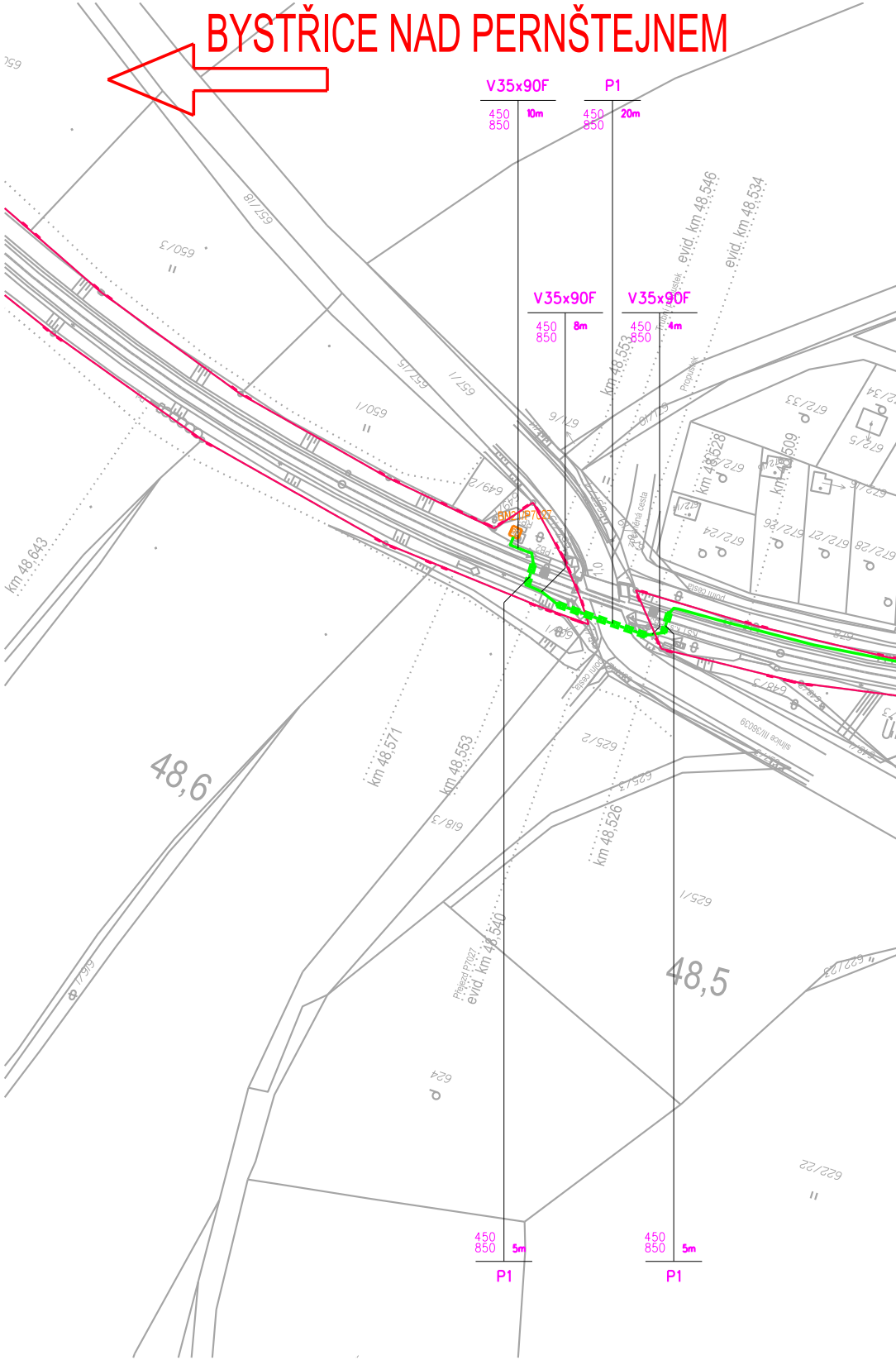
BYSTŘICE NAD PERNŠTEJNEM
V35x90F
450
850
10m
P1
450
850
20m
V35x90F
450
850
8m
V35x90F
450
850
4m
evid. km 48,546
evid. km 48,534
km 48,553
Propustek
BN21/P7027
PB2
polní cesta
km 48,528
km 48,509
672/33
672/34
672/5
672/6
672/25
672/24
672/26
672/27
672/28
657/18
650/3
657/5
657/1
650/1
649/2
671/6
671/10
648/3
625/2
625/3
618/3
625/1
624
622/22
622/23
silnice III/36039
km 48,643
km 48,571
km 48,553
km 48,526
48,6
48,5
Přejezd P7027
evid. km 48,540
450
850
5m
P1
450
850
5m
P1

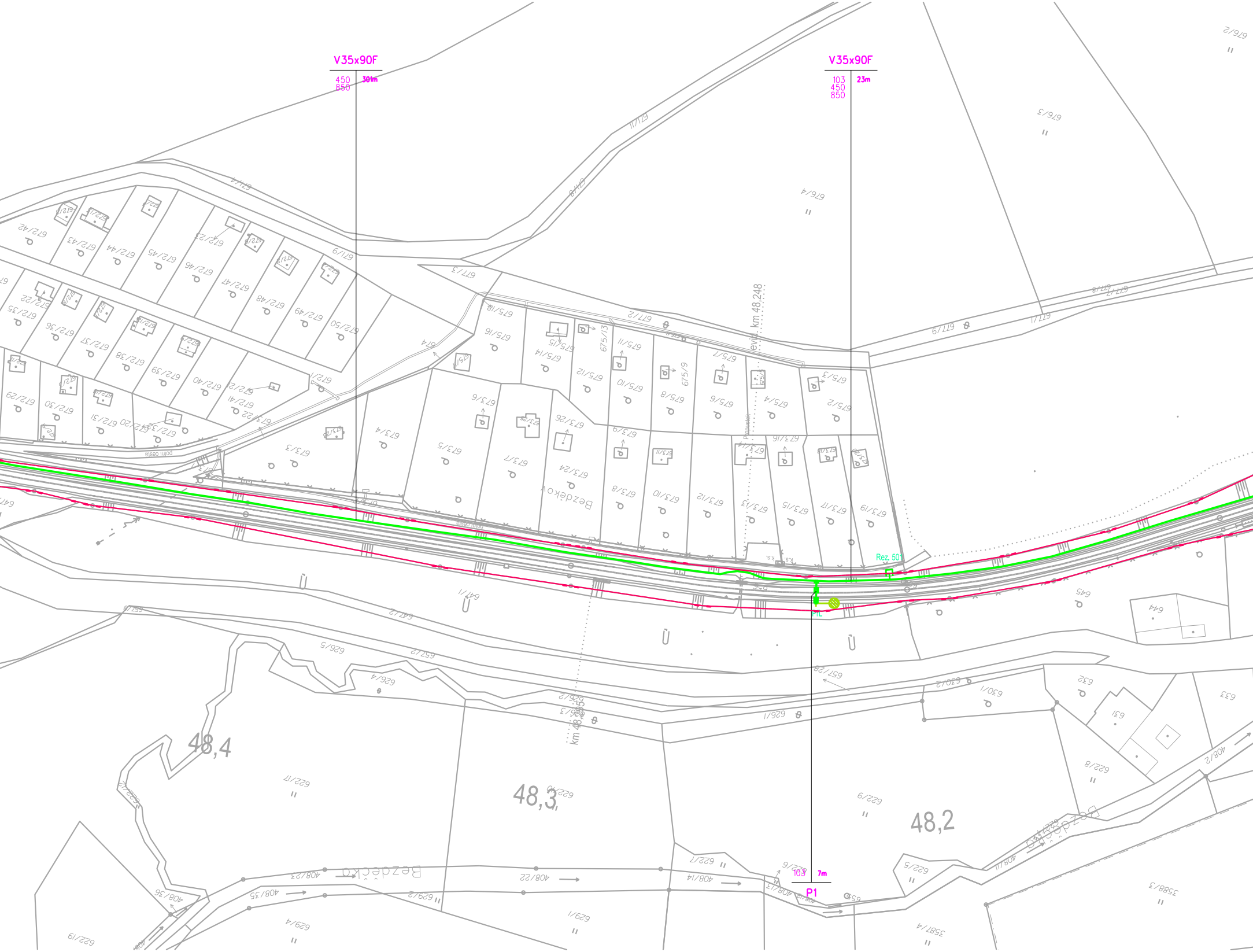
V35x90F
450
850
301m
V35x90F
103
450
850
23m
evid. km 48,248
Rez. 501
Bezděkov
polní cesta
48,4
48,3
48,2
km 48,3
103
7m
P1
Bezděkov
677/2
677/9
675/9
675/13
672/1

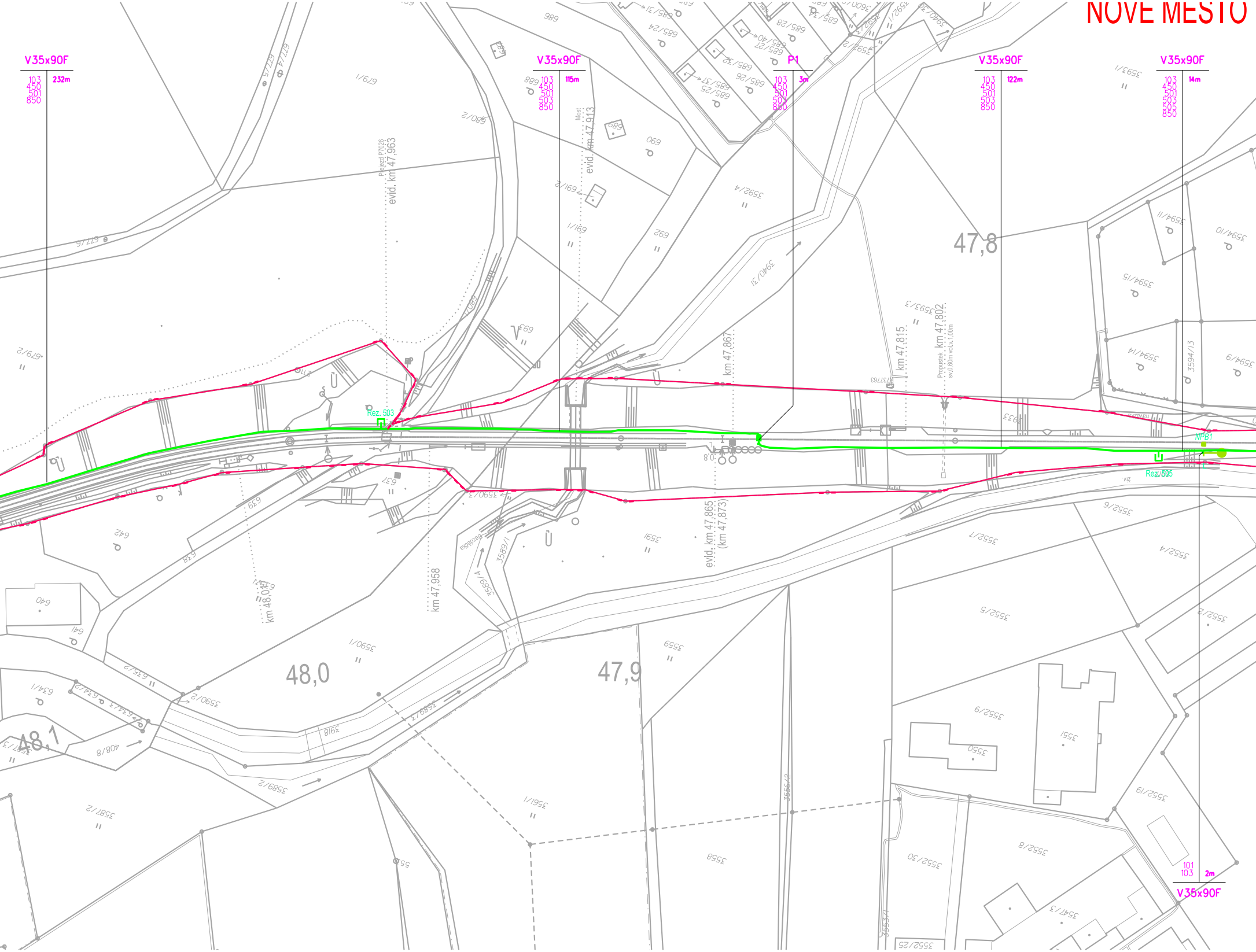
NOVÉ MĚSTO
V35x90F
103
450
501
850
232m
V35x90F
103
450
501
503
850
115m
P1
103
450
501
503
850
3m
V35x90F
103
450
501
503
850
122m
V35x90F
103
450
501
503
505
850
14m
101
103
2m
V35x90F
Rez. 503
Rez. 505
NPB1
Přejezd P7026
evid. km 47,963
Most
evid. km 47,913
km 47,867
km 47,815
Propustek km 47,802
sv.0,60m výš.1,00m
evid. km 47,865
(km 47,873)
km 47,958
km 48,047
47,8
47,9
48,0
48,1

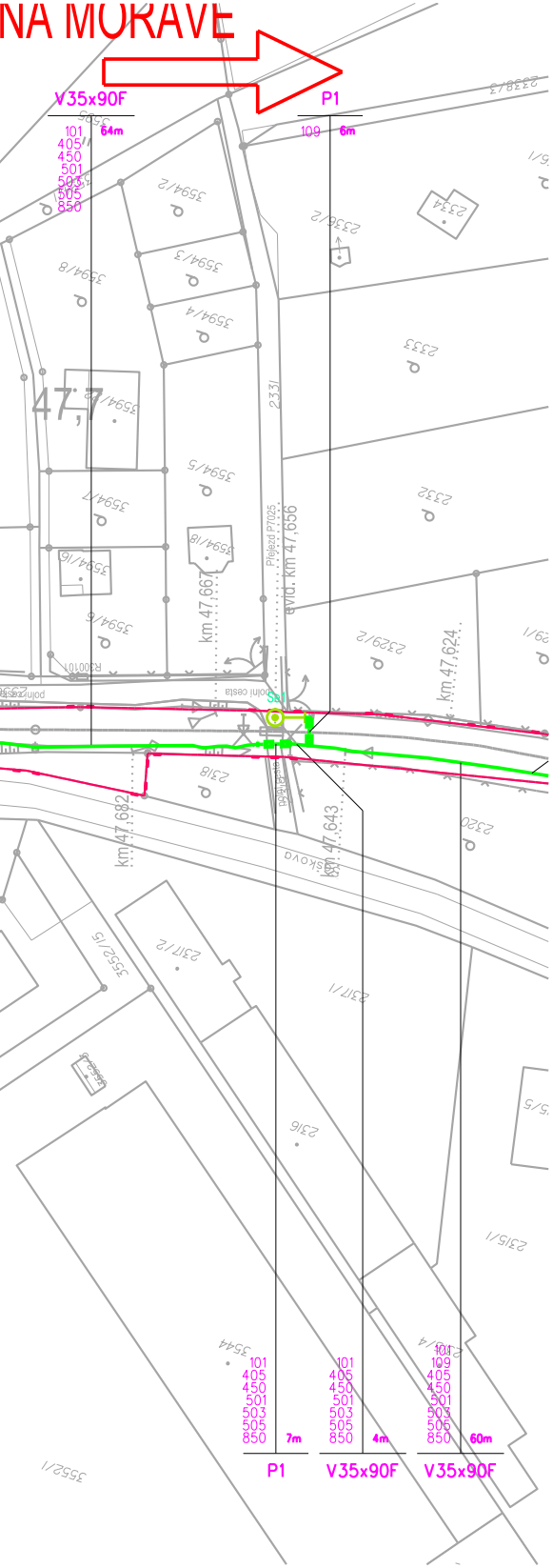
NA MORAVĚ
V35x90F
P1
101
405
450
501
503
505
850
64m
109
6m
3594/2
3594/3
3594/4
3594/8
3594/5
3594/7
3594/6
3594/9
3594/18
3594/16
2336/2
2334
2333
2332
2331
2329/2
2318
2320
2317/1
2317/2
3552/5
2316
2315/1
3544
3552/1
km 47,667
km 47,656
km 47,624
km 47,643
km 47,682
Přejezd P7025
Sd1
polní cesta
Nádražní
Pivovarská
101
405
450
501
503
505
850
7m
P1
101
405
450
501
503
505
850
4m
V35x90F
101
109
405
450
501
503
505
850
60m
V35x90F

Jiná ověření:	Paré:
Orientační schéma:	Razítko oprávněné osoby:
	Podpis: Datum:

Revize:	Datum:	Popis:	Kontroloval:
000	30.06.2023	Definitivní odevzdání dokumentace	Ing. Milan Lukášek

Stavebník/Investor:	**Správa železnic, státní organizace**
Adresa:	**Dlážděná 1003/7, 110 00 Praha 1**
Zástupce investora:	**Oblastní ředitelství Brno**
Adresa:	**Kounicova 688/26, 611 43 Brno**

SPRÁVA ŽELEZNIC

Zhotovitel díla:	**Signal Projekt s.r.o.**
Adresa:	Vídeňská 55, 639 00 Brno
Kontakt:	T: +420 543 233 962 E: projekce@signalprojekt.cz
Zhotovitel části/objektu:	**Signal Projekt s.r.o.**
Adresa:	Vídeňská 55, 639 00 Brno
Kontakt:	T: +420 543 233 962 E: projekce@signalprojekt.cz
Hlavní projektant (HIP): **Ing. Milan Lukášek**	Specialista: **Ing. Milan Lukášek**

signal PROJEKT

Název stavby/akce:	**Vypracování projektové dokumentace na opravu zabezpečovacích zařízení na trati Tišnov - Žďár nad Sázavou**	Označení investora: **S639220019** Zakázka: **23-014-40-113**
Název části:	Staniční zabezpečovací zařízení	Označení části: **D.1.1. 1**
Název objektu/dílčí části:	**Nové Město na Moravě, SZZ**	Označení objektu/komplexu: **PS 12-01-11**
Název přílohy: Název dílčí části přílohy:	Polohopisný výkres zabezpečovacích kabelů	Číslo přílohy (typ/pořadí): **2. 811**

Odpovědný projektant: Ing. Milan Lukášek	Zpracovatel přílohy: Michal Vitík	Měřítko: 1:1000 Formáty: 5 x A4	Stupeň dokumentace: **DSP+PDPS**
Kraj: Vysočina	Katastrální území: viz textová část	TUDU: 2071 C1, 2071 C0, 2071 C9	Smluvní datum zpracování: **30.06.2023**

S-kód:	Stupeň dokumentace:	Část:	Objekt:	Podobjekt:	Příloha:	Revize:
S 6 3 9 2 2 0 0 1 9	_ P D P S	_ D 1 1 0 1	_ P S 1 2 0 1 1 1	_ X X	_ 2 _ 8 1 1	_ 0 0 0

[Prostor pro další informace]